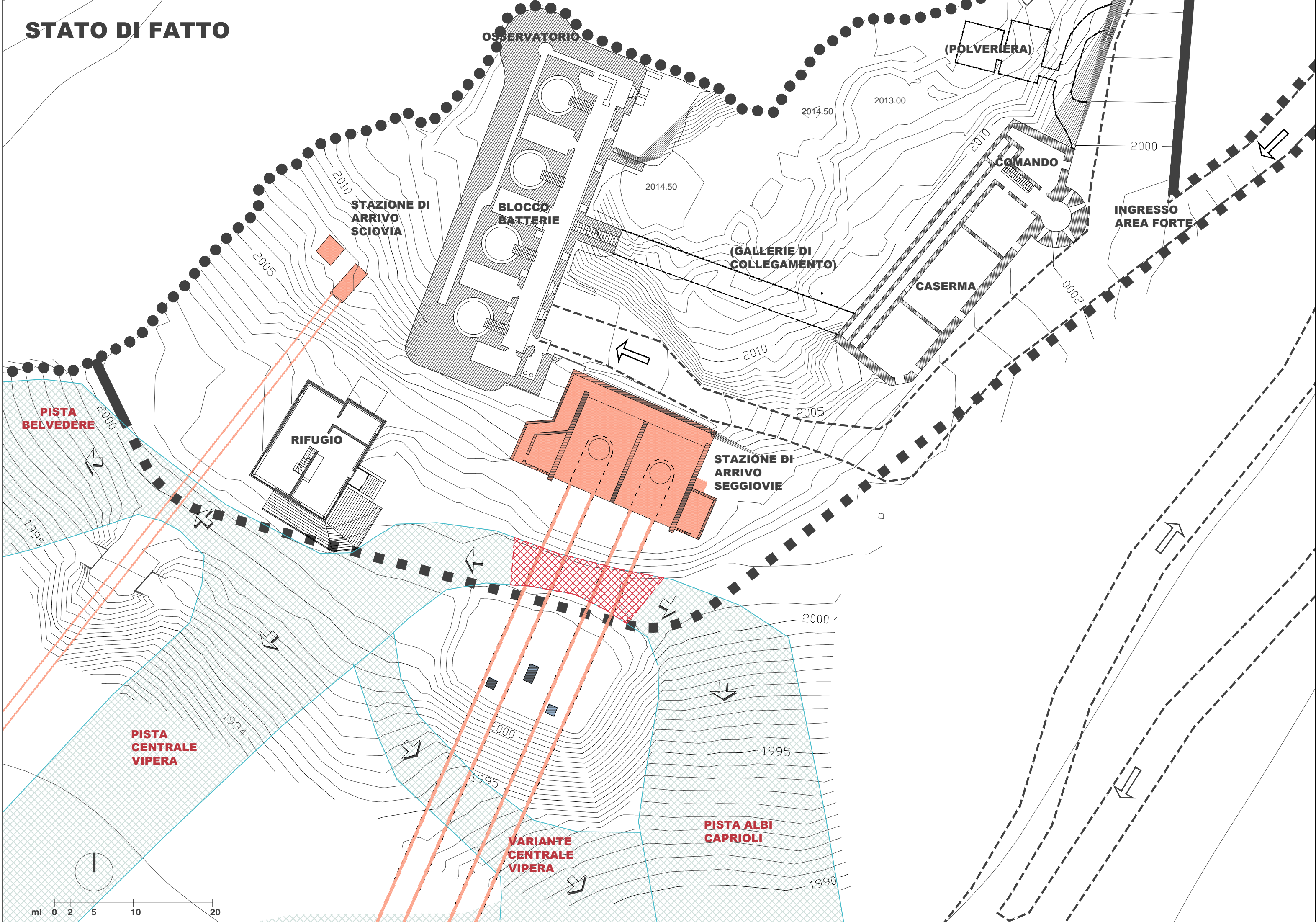


STATO DI FATTO



LEGENDA


VIABILITA' SCIISTICA



PISTE DA DISCESA (con indicazione della direzione di percorrenza)



AREE SBARCO E SOSTA



STRUTTURE CONNESSE ALLA PRATICA SCIISTICA IN DEMOLIZIONE

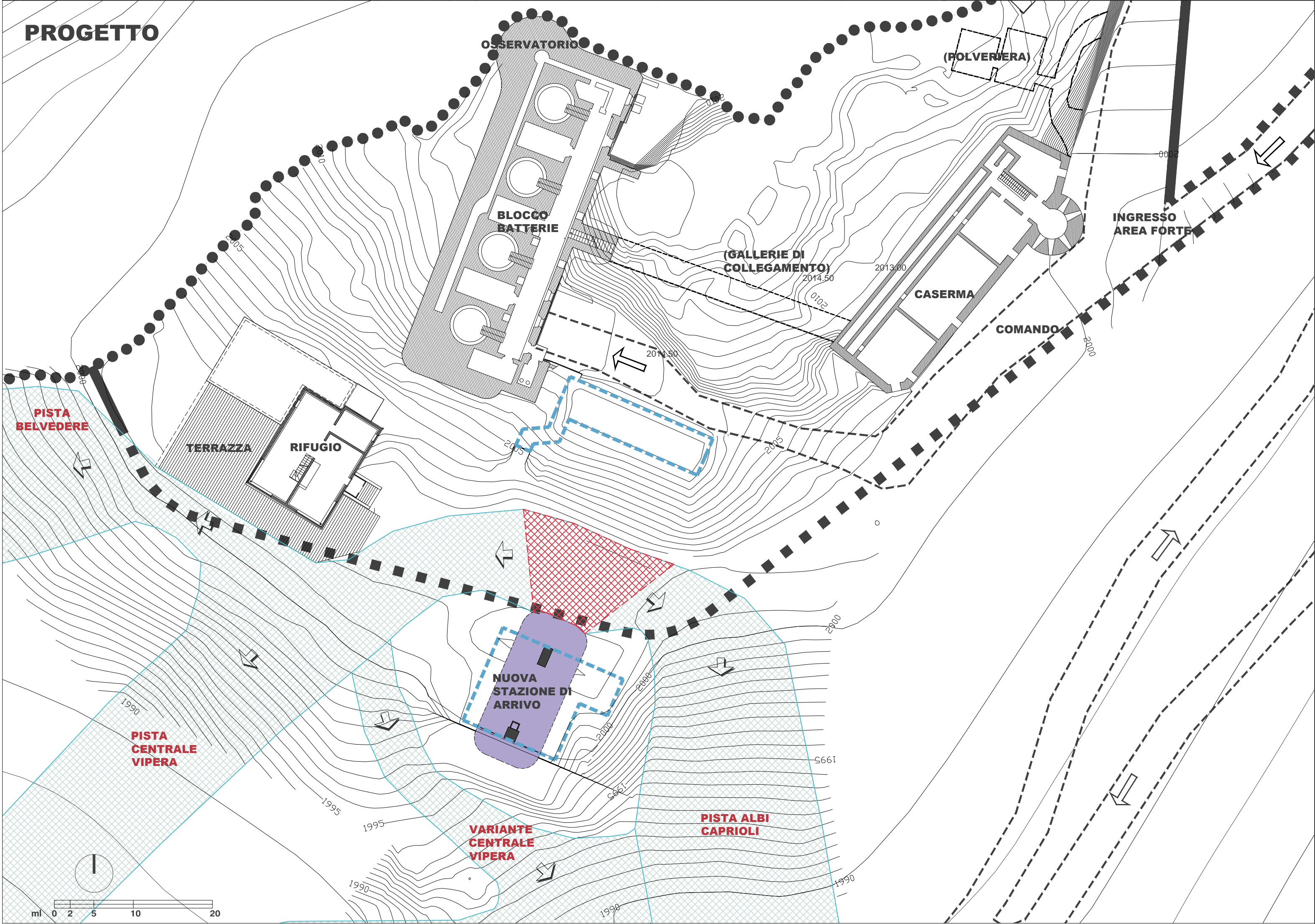


NUOVE STRUTTURE CONNESSE ALLA PRATICA SCIISTICA



VOLUMI INTERRATI

PROGETTO



Progetti e consulenze
per l'ambiente
e il territorio
Environmental
engineering and consulting

Galleria Roma, 10 - 35020 Albignasego - PD (Italy)
Ph. +39 049 8628457 SDN - Fax +39 049 911090
tel. www.alpiconsult.com - e-mail: alpiconsult@alpiconsult.com

Regione Veneto Provincia di Vicenza
Comune di Roana



TITOLO:
PLANIMETRIA DELL'AREA DEL
FORTE CON INDICAZIONE
DELLA VIABILITA' SCIISTICA

L.R. 21/2008
PROGETTO DELLA SEGGIOVIA ESAPOSTO AD
AMMORSAMENTO AUTOMATICO
"RIFUGIO VERENETTA - MONTE VERENA"
(1656,50 - 2005,70)
COMPRESORIO SCIISTICO DI MONTE VERENA

TAVOLA:

TP/04

Committente:



SOCIETA' ROANA 2000 VERENA S.R.L.
Località Verenetta - Mezzaselva
36010 Roana - VI

SCALA: 1:400

DATA: MARZO 2014

Revisione: 00

Codice progetto: 01FUN1401

File: TP04_Viabilità_sciistica.dwg

Esecutore: P.Z.

Progettista:



Ing. FRANCESCO MENEGUS
Galleria Roma, n°10 - Albignasego - PD

Collaboratori:

Architettura:

Geologia e ambiente:

Aspetti forestali:

Rilievi topografici:

Dr. Arch. Pietro MENEGUS
Dr. Arch. Massimo BENETOLLO
Dr. Geol. Piera ZANIN
Dr. Geol. Daniela GRIGOLETTO
Dr. For. Claudio FRESCURA
Dr. For. Diego SONDA